BISHERIGE FASSUNG DES FLÄCHENNUTZUNSPLANS

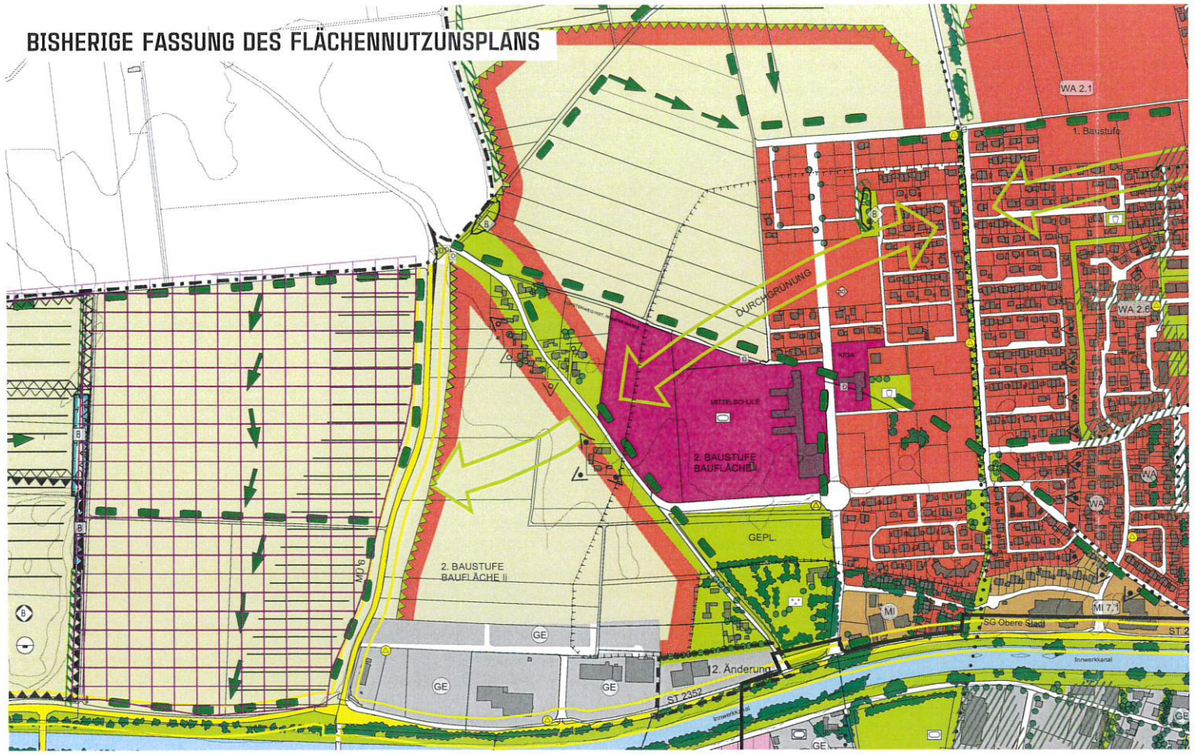

GEÄNDERTE FASSUNG DES FLÄCHENNUTZUNSPLANS

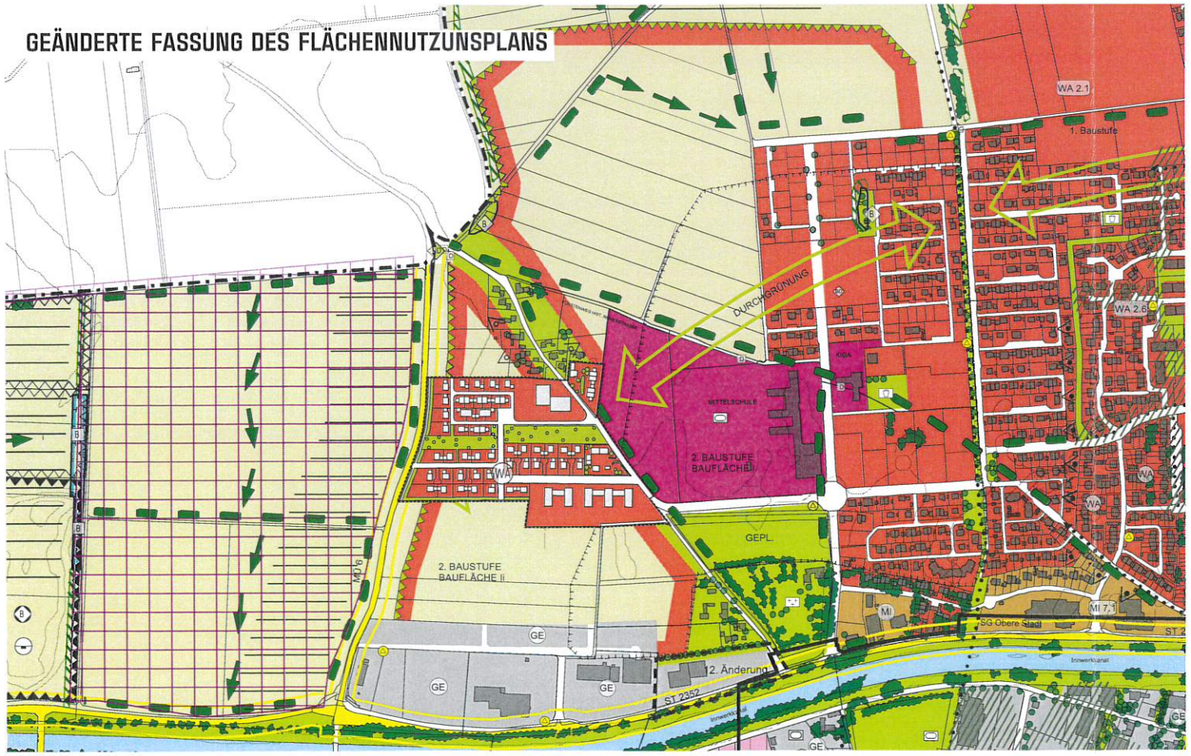

FLÄCHENNUTZUNGPLAN

ART DER BAULICHEN NUTZUNG

WA Allgemeines Wohngebiet

GRÜNFLÄCHEN

Grünflächen

HINWEIS:
FÜR DIESE ÄNDERUNG GELTEN DIE PLANERISCHEN HINWEISE UND LEGENDE DES FLÄCHENNUTZUNSGPLANS MIT INTEGRIERTEM LANDSCHAFTSPLAN DER STADT MÜHLDORF A. INN VOM 11.10.2016

FLÄCHENNUTZUNGSSPLAN

KREISSTADT MÜHLDORF A. INN

LANDKREIS MÜHLDORF A. INN

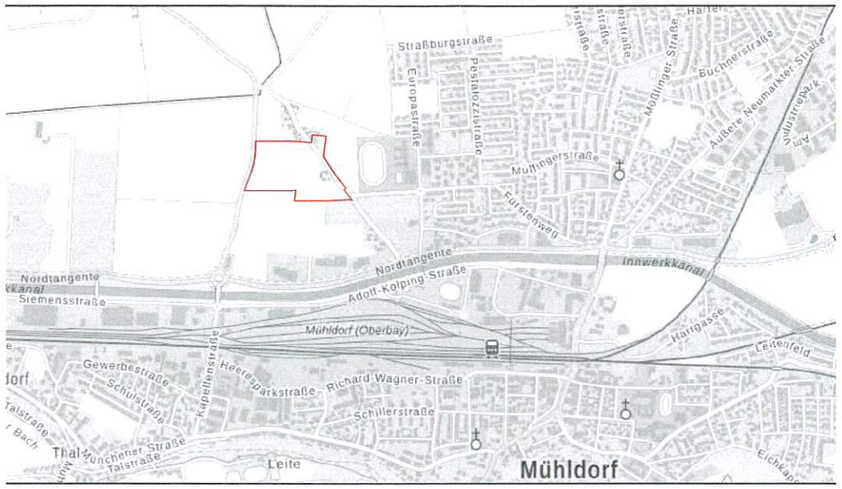

39. ÄNDERUNG DES FLÄCHENNUTZUNGSPLANS FÜR DEN BEREICH ALLGEMEINES WOHNGEBIET (WA)

"AM KIRCHENFELD"

PLANVERFASSER	ROBERT MAIER ARCHITEKTEN LUDWIGSTRASSE 42, 84524 NEUÖTTING
GRÜNORDNUNG	MAHL GEBHARD KONZEPTE HUBERTUSSTRASSE 4; 80639 MÜNCHEN
VERKEHRSUNTERS.	PSLV PLANUNGSGESELLSCHAFT JOSEPHSPITALSTR. 7, 80331 MÜNCHEN
LÄRMSCHUTZ	STEGER & PARTNER FRAUENDORFERSTR. 87, 81247 MÜNCHEN

Ausfertigung
29. DEZ. 2021

PLANSTAND	ENTWURF: 14.01.2020 GEÄNDERT: 10.11.2020 GEÄNDERT: 14.09.2021	**MASSTAB**	1:10000

UNTERSCHRIFTEN

Kreisstadt Mühldorf a. Inn 29. DEZ. 2021

MICHAEL HETZL 1. BÜRGERMEISTER	**ROBERT MAIER** ARCHITEKT, ENTWURFSVERFASSER	**ANDREA GEBHARD** GRÜNORDNUNGSPLANUNG